



Biuletyn / Transport 2018

październik 2019
www.badam.poznan.pl



Temat miesiąca
Transport

562 248 osób

pasażerów przewiozły tramwaje i autobusy komunikacji miejskiej w 2018 r.
To o ponad 4,6 mln więcej niż rok wcześniej.
Sprzedano 17,4 mln biletów (17,6 mln w 2017 r.),
a liczba użytkowników systemu PEKA wyniosła 621,1 tys. (561,8 tys. w 2017).

Na koniec 2018 r. do dyspozycji klientów były 292 punkty sprzedaży biletów
oraz 90 biletomatów stacjonarnych.

4 tys. czytników PEKA znajdowało się w pojazdach w 2018 r.

Tramwaje w Poznaniu 2018 r.

	2015	2016	2017	2018
Liczba tramwajów (pociągów)	226	223	222	223
w tym liczba tramwajów niskowejściowych/ niskopodłowych	94	106	128	129
Średnia prędkość (km/h)	19,8	20,3	20,6	20,7
Średni wiek tramwaju (pociągu, lata)	25,1	24,1	21,5	22,3
Średnia długość tramwaju (m)	20,2	20,8	22,4	22,4
Średnia liczba miejsc stojących w tramwajach	124	128	131	131
Średnia liczba miejsc siedzących w tramwajach	33	35	36	36



Tramwaje w Poznaniu 2018 r.

wskaźnik	j. miary	2015	2016	2017
Długość tras tramwajowych w granicach administracyjnych gminy	km	66,90	67,60	68,90
Liczba tramwajowych punktów (stanowisk) przystankowych w Poznaniu	szt.	294,00	292,00	290,00
w tym liczba tramwajowych punktów (stanowisk) przystankowych z wiatą	szt.	246,00	246,00	275,00
Liczba pociągów (w ruchu liniowym, bez historycznych, technicznych i gospodarczych)	szt.	226,00	223,00	222,00
w tym liczba tramwajów niskowejściowych/niskopodłowych	szt.	94,00	106,00	128,00
Praca eksploatacyjna tramwajów - liczba wozokilometrów w ciągu roku w Poznaniu	wozokilometr	14 279 844,00	15 613 484,00	13 875 954,00
Koszt netto 1 wozokilometra tramwaju	zł	14,36	14,17	15,19
Średnia prędkość eksploatacyjna tramwajów	km/h	14,09	14,40	13,30
Średnia prędkość komunikacyjna tramwajów	km/h	19,80	20,27	20,63
Średni wiek tramwaju - pociągi	lata	25,15	24,12	21,50
Średni wiek tramwaju - obliczeniowy/skorygowany	lata	22,73	21,62	19,28
Średnia długość tramwaju	metr	20,23	20,81	22,40
Średnia liczba miejsc stojących w tramwajach gminę Poznaniu	szt.	124,00	128,00	131,00
Średnia liczba miejsc siedzących w tramwajach gminę Poznaniu	szt.	33,00	35,00	36,00

źródło danych: MPK, ZTM

Autobusy w Poznaniu w 2018 r.

	2015	2016	2017	2018
Liczba autobusów	434	439	481	475
w tym liczba autobusów niskowejściowych/ niskopodłowych	431	437	478	472
Średni wiek autobusu (lata)	7,9	8	9,9	8,4
Średnia długość autobusu (m)	14	14,3	14,2	b/d
Średnia liczba miejsc stojących w autobusach	86	86,8	86,3	89,7
Średnia liczba miejsc siedzących w autobusach	34	33,9	34,9	34,6

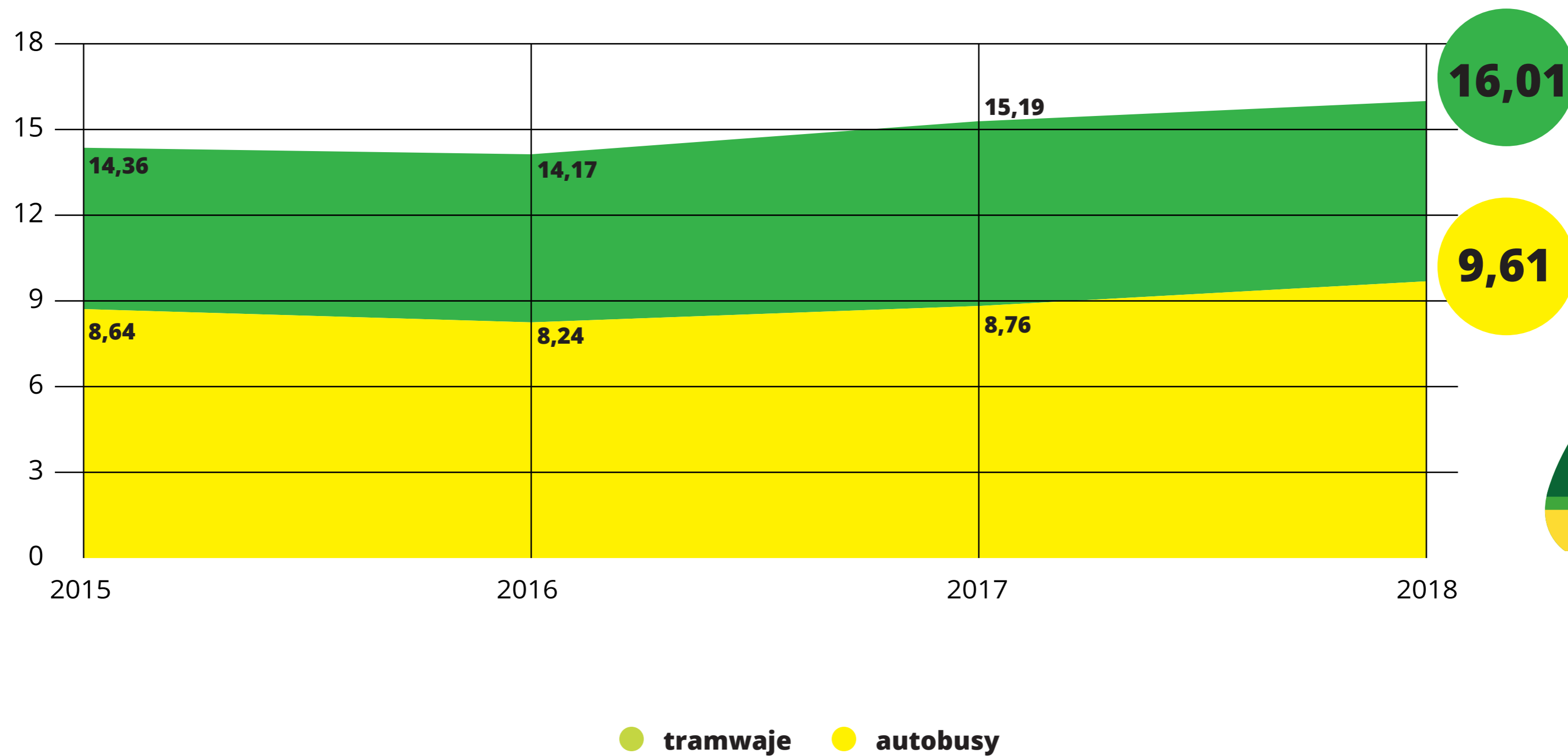


Autobusy w Poznaniu 2018 r.


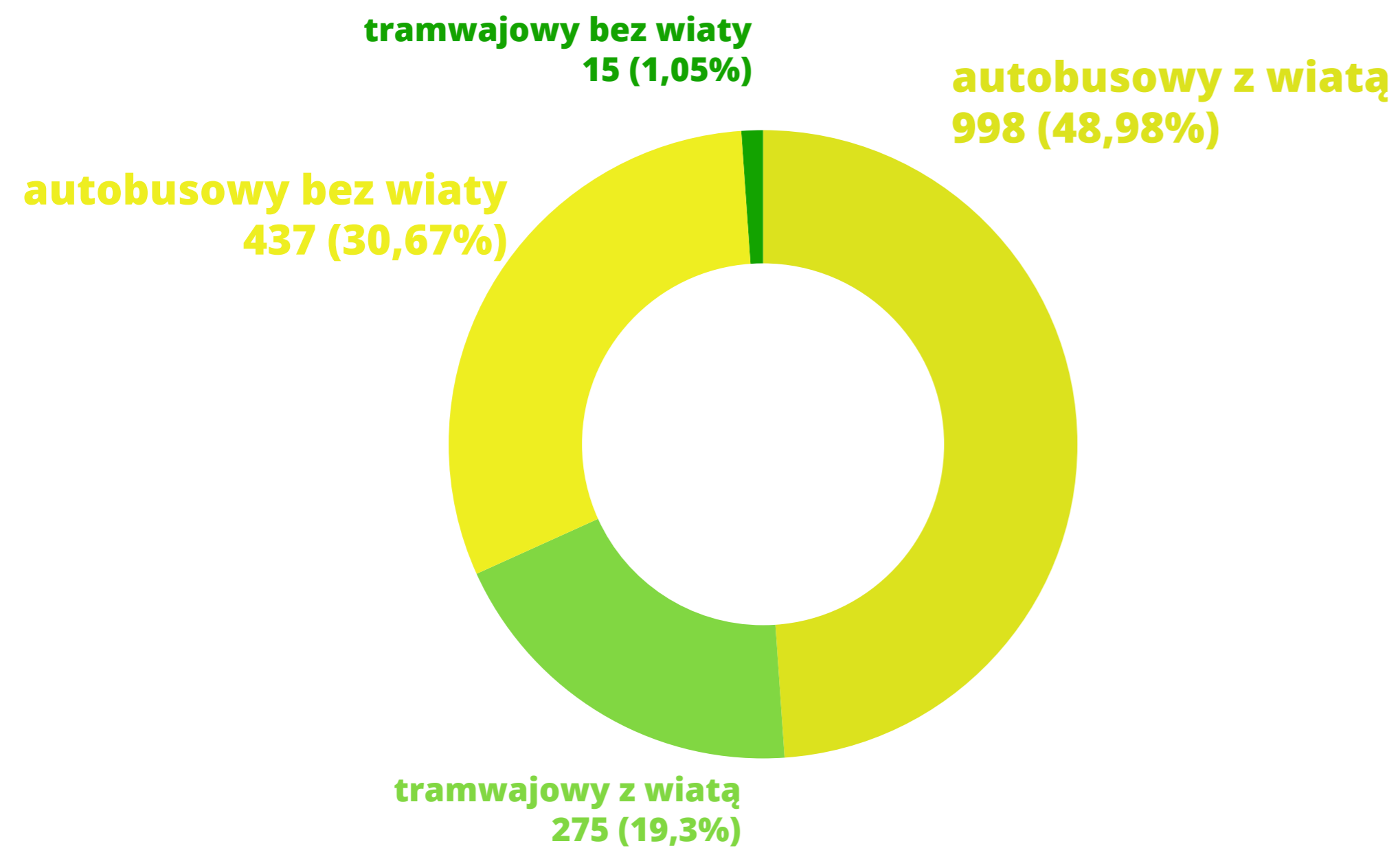
	j. miary	2015	2016	2017
Długość tras autobusowych w granicach administracyjnych gminy	km	338,60	340,69	339,11
Liczba autobusowych punktów (stanowisk) przystankowych w granicach administracyjnych gminy	szt.	1 109,00	1 120,00	1 126,00
w tym liczba autobusowych punktów (stanowisk) przystankowych z wiatą w granicach administracyjnych gminy	szt.	582,00	597,00	698,00
Liczba pasażerów przewożonych autobusami w ciągu roku w granicach administracyjnych gminy	osoba	b/d	b/d	254 878 763,00
Liczba autobusów obsługujących Poznań	szt.	434,00	439,00	481,00
w tym liczba autobusów niskowejściowych/niskopodłowych w	szt.	431,00	437,00	478,00
Praca eksploatacyjna autobusów - liczba wozokilometrów w ciągu roku w granicach administracyjnych gminy	wozo-kilometr	18 920 761	19 296 911	19 123 452
Koszt netto 1 wozokilometra autobusu	zł	8,64	8,24	8,76
Średni wiek autobusu obsługującego gminę	lata	7,91	8,00	9,89
Średnia długość autobusu w Poznaniu	metr	14,01	14,26	14,22
Średnia liczba miejsc stojących	szt.	86,00	86,84	86,34
Średnia liczba miejsc siedzących	szt.	34,00	33,88	34,87

źródło danych: MPK, ZTM

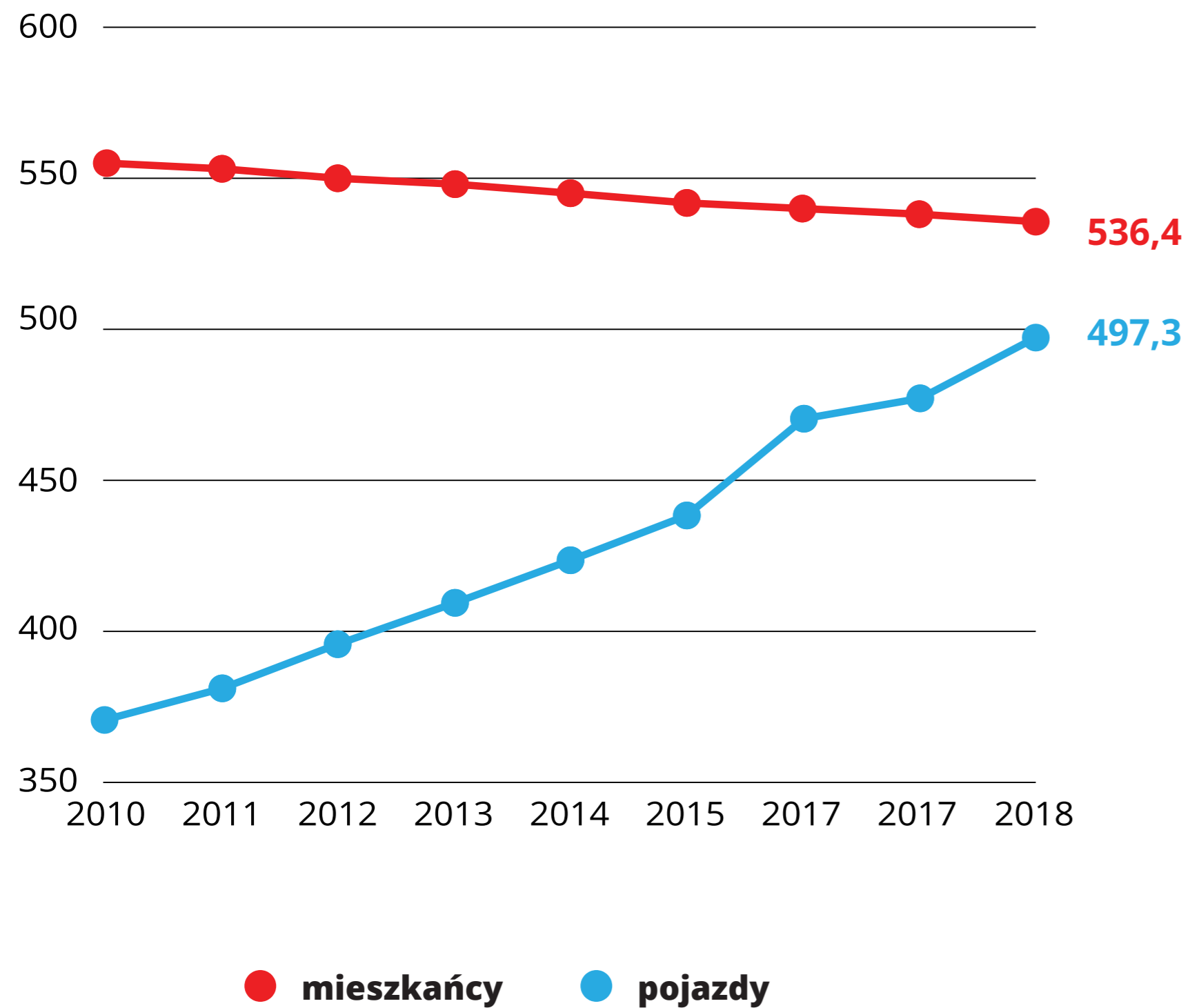
Koszt wozokilometra w 2018 r. (zł)



Przystanki w Poznaniu w 2018 r.



Liczba pojazdów samochodowych zarejestrowanych w Poznaniu a liczba mieszkańców (tys.)



W 2018 r. liczba wszystkich pojazdów zarejestrowanych w Poznaniu wyniosła **497,3 tys.** To więcej o 20,1 tys. niż w roku 2017.

Zarejestrowanych samochodów osobowych w Poznaniu na koniec ubiegłego roku było **389 tys.** To o **17,3 tys.** więcej niż w 2017 r.

Na 1000 mieszkańców przypadało 725 samochodów osobowych zarejestrowanych w Poznaniu (689 w 2017 r.).

Liczba mieszkańców a liczba pojazdów w Poznaniu

	2010	2011	2012	2013
Mieszkańcy (tys.)	555,60	553,60	550,70	548,00
Pojazdy zarejestrowane w Poznaniu (tys.)	370,40	380,70	395,80	408,90

źródło danych: GUS, UMP

Pojazdy zarejestrowane i kierowcy w Poznaniu

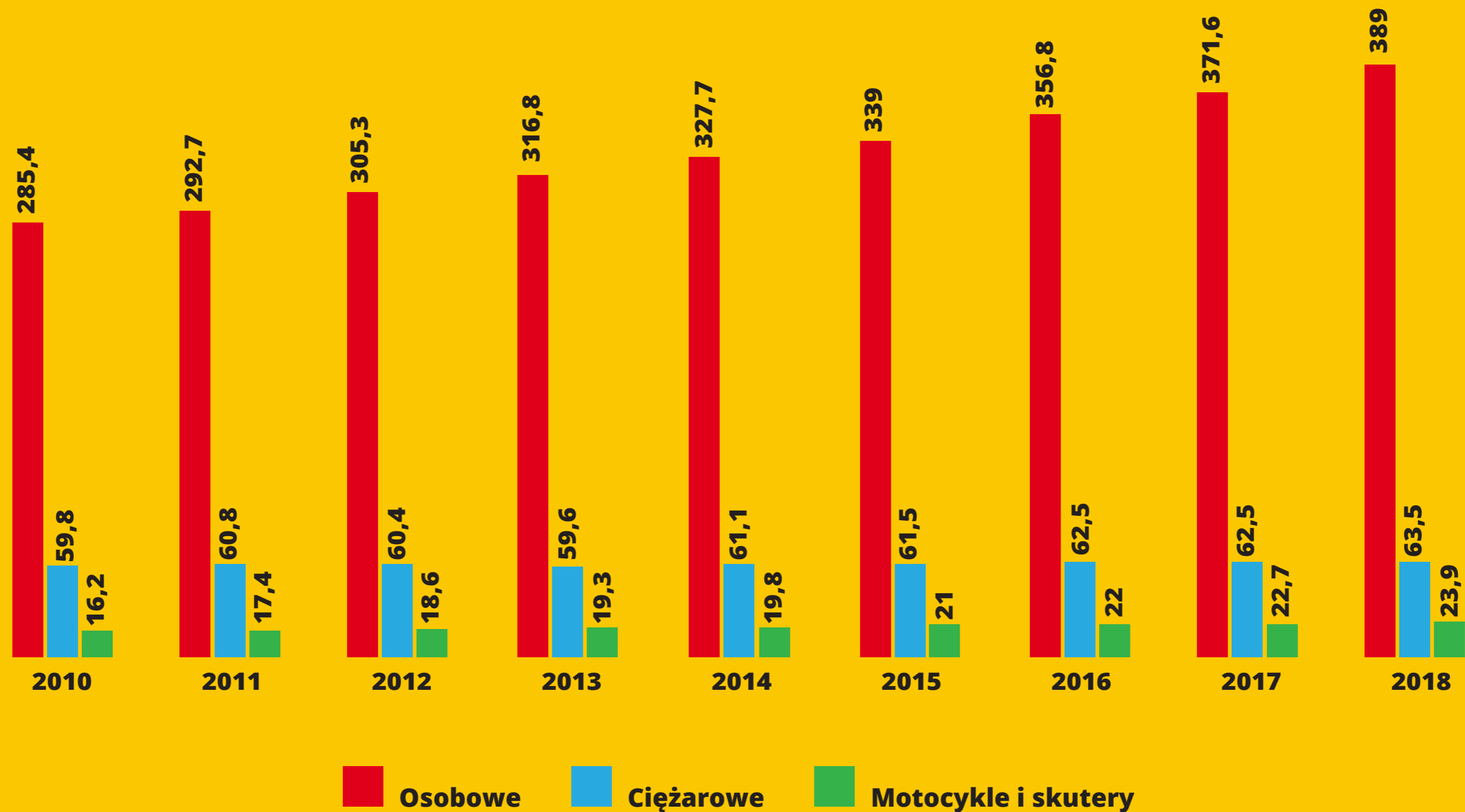
	2010	2011	2012	2013
Pojazdy zarejestrowane w Poznaniu (tys.)	370,40	380,70	395,80	408,90
Samochody osobowe (tys.)	285,40	292,70	305,30	316,80
Samochody ciężarowe (tys.)	59,80	60,80	60,40	59,60
Motocykle i skutery (tys.)	16,20	17,40	18,60	19,30
Liczba zarejestrowanych w Poznaniu praw jazdy	b/d	b/d	b/d	b/d
Liczba wydanych dowodów rejestracyjnych	b/d	b/d	b/d	b/d
Liczba wydanych praw jazdy	b/d	b/d	b/d	b/d

źródło danych: UMP

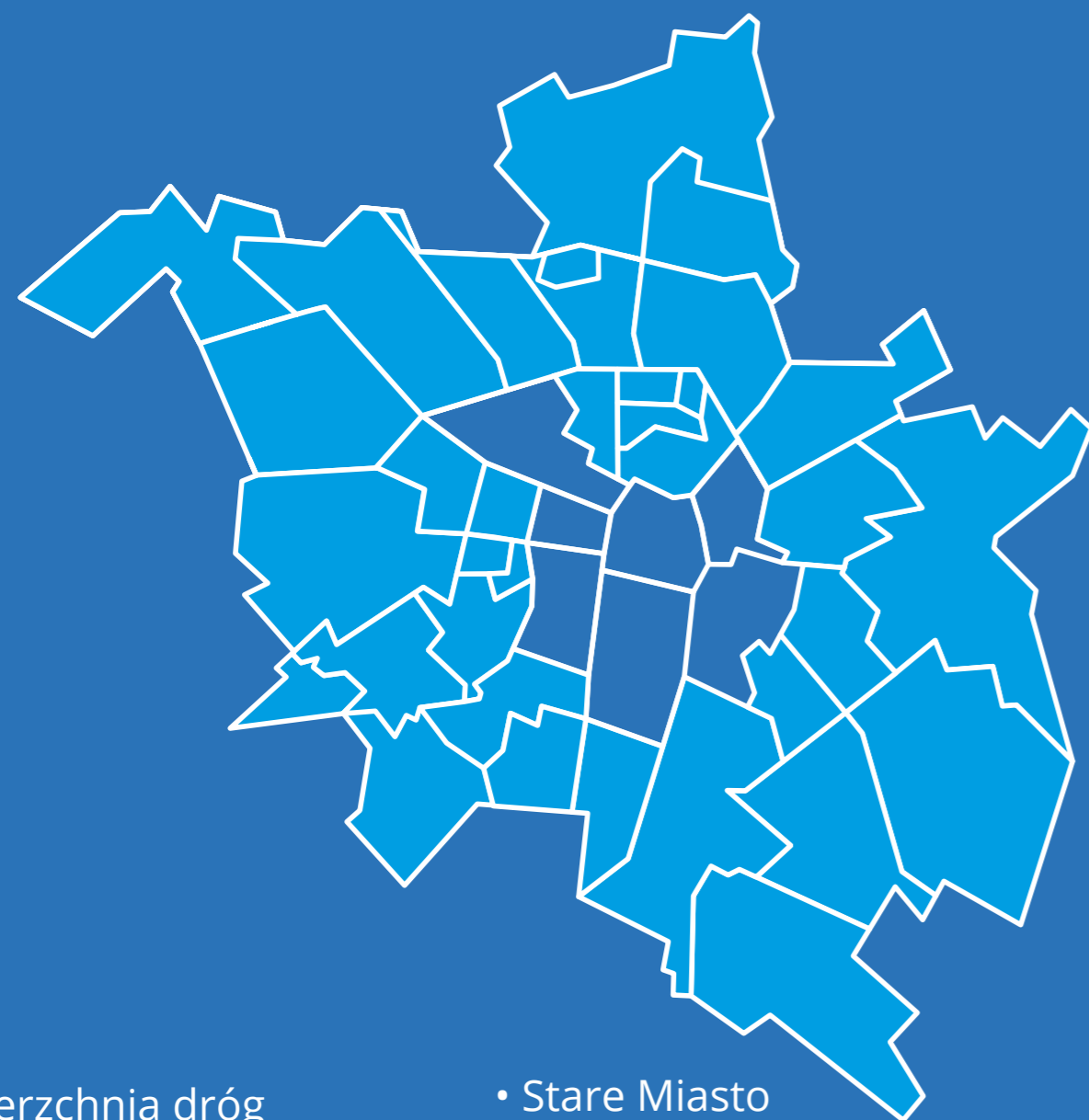
Liczba samochodów osobowych na 1000 mieszkańców w 2018 r.



Pojazdy zarejestrowane w Poznaniu wg typu (tys.)



Powierzchnia pasów drogowych w Poznaniu



powierzchnia dróg
w powierzchni Poznania

8,6%

- Stare Miasto
- Wilda
- Łazarz
- Jeżyce
- Rataje
- Sołacz

22,2 km²

łączna
powierzchnia
dróg
w Poznaniu

22,6 km²

Powierzchnia pasów drogowych w Poznaniu

Powierzchnia infrastruktury drogowej w Poznaniu w 2018 r. wynosiła 22,6 km², czyli ok. 8,6% powierzchni miasta. Więcej niż zajmują: Stare Miasto, Jeżyce, Łazarz, Wilda, Rataje i Sołacz.

Łącznie drogi publiczne w Poznaniu w 2018 r. miały długość 1061 km. To więcej niż trasa z Poznania do Brukseli lub do Kijowa.

Drogi publiczne i parkingi miejskie w Poznaniu

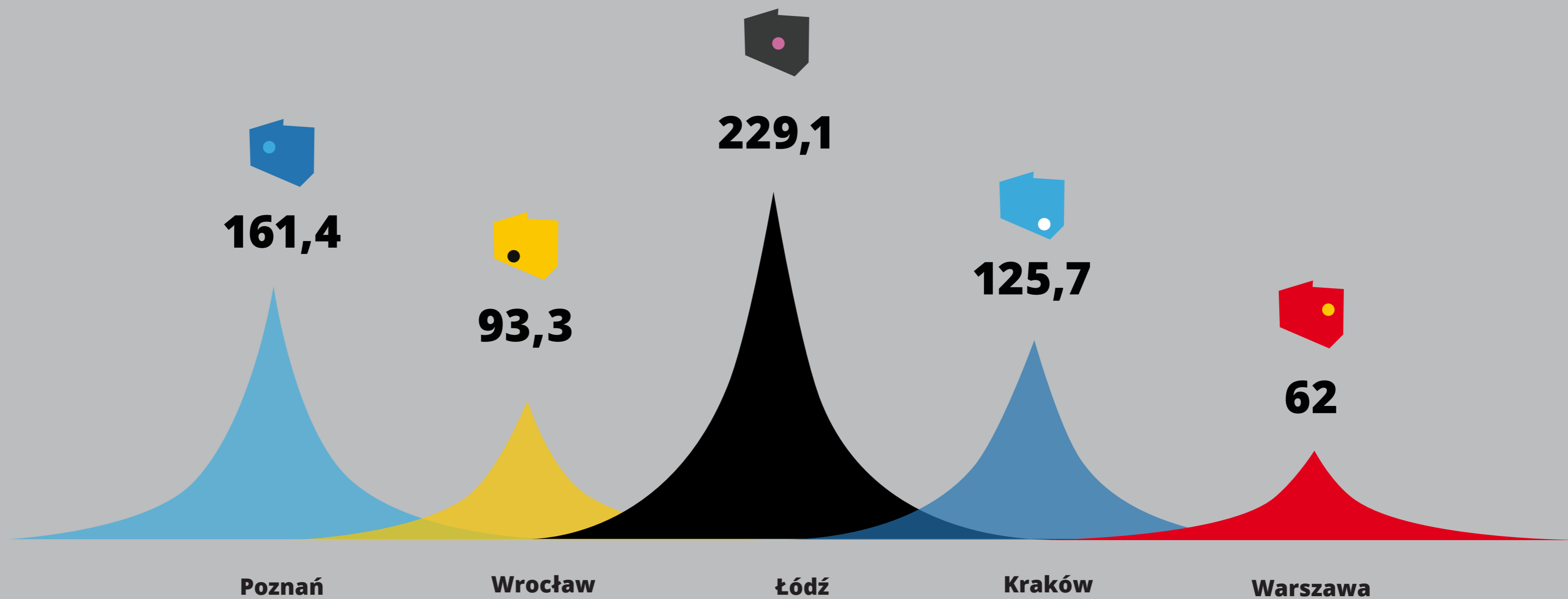
	2017	2018
Łączna długość dróg publicznych w kilometrach	1 053	1 061
Liczba miejsc postojowych w Strefie Płatnego Parkowania	8 633	8 633
Liczba parkomatów	422	422
Liczba parkingów buforowych	7	7
Powierzchnia parkingów buforowych (m2)	26 372	26 372
Liczba miejsc postojowych strzeżonych (buforowych)	817	864

źródło danych: ZDM

Typy pojazdów zarejestrowanych w Poznaniu w 2018 r. (%)



Liczba wypadków na 100 000 mieszkańców w 2018 r.



Poznański Rower Miejski

Poznański Rower Miejski	2016	2017	2018
Liczba rowerów w systemie PRM	703	973	1240
Liczba stacji PRM	66	89	113
Liczba wypożyczeń (mln)	0,338	1	1,7
Liczba użytkowników (tys.)	58	99	140
Długość infrastruktury rowerowej (km)	158	176	242



Poznański Rower Miejski i infrastruktura rowerowa w Poznaniu

	2016	2017	2018	2019 do VII
Liczba rowerów w systemie PRM	703	973	1 240	1 755
Liczba stacji PRM 3. generacji	66	89	113	113
Liczba stacji PRM 4. generacji	-	-	-	112
Liczba wypożyczeń (mln)	338 000	1 000 000	1 669 992	708 881
Liczba użytkowników (tys.)	58	99	139 659	161 688
Długość infrastruktury rowerowej (km)	158	176	243	b/d

W 2018 r. oferta systemu „Poznański Rower Miejski” (PRM) obejmowała **113 stacji oraz 1240 rowerów** w tym:

- 4 stacje/ 40 rowerów sponsorskich,
- 76 rowerów wyposażonych w foteliki do przewożenia dzieci, w tym 4 sponsorskie,
- 20 rowerów dziecięcych,
- 100 rowerów wyposażonych w GPS.

W 2018 r. system został rozbudowany o **22 nowe stacje i 233 rowery** w tym 23 rowery wyposażone w foteliki do przewożenia dzieci. System funkcjonuje sezonowo od 1 marca do 30 listopada.

W PRM na koniec sezonu 2018 zarejestrowanych było **139 659 użytkowników**, w 2018 r. do systemu przystąpiło 48 619 osób. Stopień nasycenia rowerowego wynosi prawie 433 osoby/rower.

Od początku funkcjonowania systemu, tj. od 15 kwietnia 2012 r., użytkownicy dokonali 3 379 207 wypożyczeń, natomiast **1 669 992** wypożyczenia w 2018 r.

Średni czas wypożyczenia roweru w Poznaniu wynosił **16 minut i 14 sekund**. Łącznie użytkownicy PRM w sezonie 2018 spędzili na rowerach ponad **445 tys. godzin**.

Najpopularniejszą lokalizacją, zarówno w przypadku wypożyczeń, jak i zwrotów była stacja **Półwiejska**.
Najpopularniejsza trasa to **Os. Sobieskiego – Uniwersytet im. A. Mickiewicza Wydział Nauk Politycznych i Dziennikarstwa**.

źródło danych: Nextbike, ZTM



www.badam.poznan.pl

**Wydział Rozwoju Miasta
i Współpracy Międzynarodowej**

ul. Za Bramką 1
61-842 Poznań

T +48 61 61 878 56 95

M badam@badam.poznan.pl

POZnań*

